

N(Y): 9.237.220,0000

N(Y): 9.237.180,0000

N(Y): 9.237.140,0000

N(Y): 9.237.100,0000

E(X): 293.200,0000

E(X): 293.240,0000

E(X): 293.280,0000

PRAIA

BARRACA

BARRACA

POSTE

POSTE

Rua Benjamim de Souza Falcão

27.62 m

P-01=09

P-02

121°25'27"

62°54'48"

Nanci Alves de Oliveira

30.08 m

P-08

180°00'00"

51.55 m

Afranio de Souza Branco Filho

P-03
P-04

Cleide Silva Barros

70.25 m

27.78 m

David Sampaio Falcão

180°00'00"

P-05

84°29'44"

Maria José Benicio

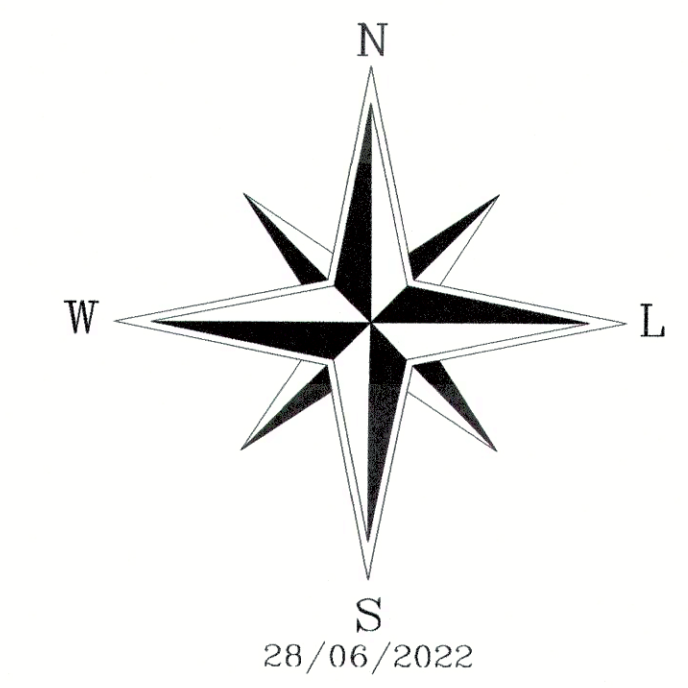
93°01'18"

32.57 m

Rua Américo Falcão


32.13 m

P-06



28/06/2022

Escala Gráfica:



Convenções topográficas - NBR 13133

Table of topographic symbols and conventions according to NBR 13133, including symbols for buildings, roads, rivers, and vegetation.

Título: Planialtimétrico Cadastral Folha: 01

Objetivo: Retificação de Área

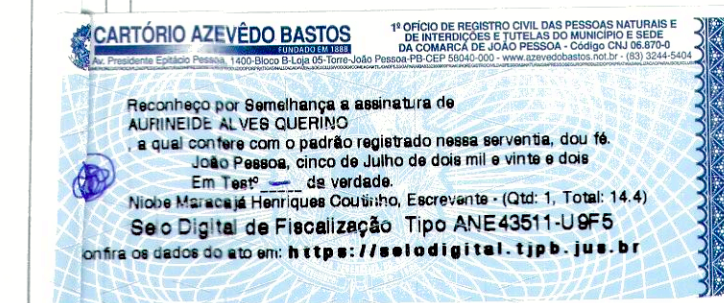
Localidade: Cidade de Lucena-PB

Proprietários: Marlene Honorato Pereira

Imóvel: Terreno Matrícula: 7983

Escala: 1 / 200 Estado: Paraíba

Situação: Proprietários: Marlene Honorato Pereira



Responsável Técnico: Aurineide Alves Querino, CFT-RTN nº 0521493846-2, Fone 083-99965-8378

Table titled 'Área Total do Terreno' showing area descriptions and total area in square meters.

Descrição	m ²
Área 1	3.039,912
Total	3.039,912