

MEMORIAL DESCRITIVO

Propriedade: **LEVANTAMENTO TOPOGRÁFICO DE UMA ÁREA DESMEMBRADA DA MENOR PORÇÃO DA PROPRIEDADE: MATA DAS LARANJEIRAS, DENOMINADA : ("GLEBA-A" SÍTIO MATA DAS LARANJEIRAS)**

Proprietário: **ISAIAS TARGINO DE OLIVEIRA**

Município: **CAAPORÁ-PB**

Comarca: **CAAPORÁ-PB**

Matrícula:


Área: **0,080 ha.**

Perímetro: **120,00 m.**

DESCRIÇÃO

O perímetro do imóvel descrito abaixo, esta georreferenciado ao Sistema Geodésico Brasileiro, e os vértices encontram-se representados no sistema UTM, referenciadas ao meridiano central 33° WGr, tendo como datum o SIRGAS-2000 e todos os azimutes, distâncias, área e perímetro foram calculados no plano de projeção UTM. Inicia-se a descrição deste perímetro no vértice **M-01**, de coordenadas **N 9.168.162,3319m** e **E 288.471,7076m**, deste, segue **MARGO DE CONCRETO** confrontando com Sr. **JOÃO BENEVIDES DE SOUZA**, com os seguintes azimutes e distâncias: **91°08'45"** e **40,00 m** até o vértice **M-04**, de coordenadas **N 9.168.161,5319m** e **E 288.511,7076m**;
deste, segue **MARCO DE CONCRETO** confrontando com **ÁREA REMANESCENTE DO SÍTIO MATA DAS LARANJEIRAS** com os seguintes azimutes e distâncias: **180°00'00"** e **20,00m** até o vértice **M-03**, de coordenadas **N 9.168.141,5279m** e **E 288.511,7076m**;
deste, segue **MARCOS DE CONCRETO** confrontando com **ÁREA REMANESCENTE DO SÍTIO MATA DAS LARANJEIRAS** com os seguintes azimutes e distâncias: **271°08'45"** e **40,00m** até o vértice **M-02**, de coordenadas **N 9.168.142,3279m** e **E 288.471,7076m**;
deste, segue **MARCO DE CONCRETO** confrontando com **ÁREA REMANESCENTE DO SÍTIO MATA DAS LARANJEIRAS** com os seguintes azimutes e distâncias: **0°00'00"** e **20,00m** até o vértice **M-01**, de coordenadas **N 9.168.162,3319m** e **E 288.471,7076m**;
chegando ao vértice inicial da descrição deste perímetro.

segunda-feira, 24 de Novembro de 2013


Responsável Técnico
Tec. em Agrimensura
CREA Registro Nacional
151160391-9

N=9166939

E=287860


E=287890

N=9166999

E=287860

E=287890

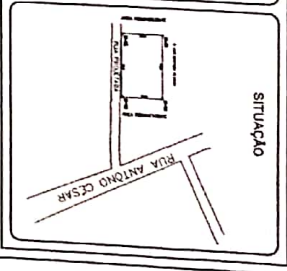
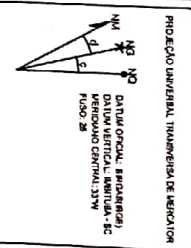
ÁREA REMANESCENTE,
MATA DAS LARANJEIRAS



ÁREA REMANESCENTE,
SÍTIO MATA DAS LARANJEIRAS

ÁREA REMANESCENTE,
SÍTIO MATA DAS LARANJEIRAS

Sr JOSÉ BENEVIDES DE SOUZA



SISTEMA DE COORDENADAS
 Coordenadas planas - Sistema UTM
 Meridiano Central = 33°WGR
 Norte = Equador acrescido de 10.000.000 m
 Este = Meridiano Central acrescido de 500.000 m

CONVENÇÕES:
 LIMITE
 ESTRADA CARROÇAVEL
 Riacho

ÁREA DESMEMBRADA DA MENOR PORÇÃO DA PROPRIEDADE DENOMINADA SÍTIO MATA DAS LARANJEIRAS

Imóvel "GLEBA-A-SÍTIO MATA DAS LARANJEIRAS"
Proprietário ISAÍAS TARGINO DE OLIVEIRA
Local: CAAPORA-PB
Comarca: CAAPORA-PB
Matrículas: 24/112013
Data: 24/11/2013
Área o Imóvel: 0,08HA
Perímetro: 557,00m

Proprietário
Ricardo Alves da Silva
Ricardo Alves da Silva
Assessoria Jurídica
CREA Registro Nacional
161160391-9